

Circuits VTT autour de Villefort

Issues des cartoguides Mont Lozère Pays des Sources, en vente à l'office de tourisme. Prix : 5 €



Facile

Moyen

Sportif

Point de départ	Intitulé de la boucle	Distance / Durée	
Villefort	Autour de Villefort n°34	3,8 km / 30 min	
Mas de la Barque	Bayard n°6	2,2 km / 30 min	
La Bastide-Puylaurent	Travers de Cham Usclat n°31	6,4 km / 30 min	
Villefort	Chapelas Roc n°35	7,8 km / 3h	
Prévenchères	Tour du Causse n°37	14,8 km / 1h40	
Mas de la Barque	Col de l'aigle n°7	8,8 km / 50 min	
Mas de la Barque	Pont du Tarn n°9	16,3 km / 2h	
Villefort	La Régordane n°36	19 km / 2h	
Prévenchères	Plateau du Roure n°39	22,3 km / 2h30	
Prévenchères	Mont Daunis n°38	22,5 km / 2h15	



Circuits VTT autour de Bagnols-les-bains et Le Bleymard

Issus du cartoguide Mont Lozère Pays des Sources, de la Montagne du Goulet aux Gorges du Bramont. Prix : 5 €



Facile

Moyen

Sportif

	Point de départ	Intitulé de la boucle	Distance / Durée	
	Bagnols-les-bains	Oultet n°21	8,6 km / 1h	
Facile	Le Bleymard	Cham Redonde n°17	10 km / 1h	
	Le Bleymard	Sources du Lot n°18	12,2 km / 2h	
	Bagnols-les-bains	Col de la Loubière n°22	15,6 km / 2h	
Moyen	Station du Mont-Lozère	Col de Finiels n°12	9,4 km / 1h30	
	Station du Mont-Lozère	Tour du Finiels n°14	20,2 km / 2h45	
	Bagnols-les-bains	Château du Tournel (GTMC) n°23	18,8 km / 1h40	
	Le Bleymard	Serviès n°19	26,6 km / 3h	
	Le Bleymard	Montagne du Goulet n°20	36,2 km / 3h	
	Station du Mont-Lozère	Du Finiels à l'étang de Barrandon n°16	37,8 km / 4h	



Circuits VTT autour de La Bastide-Puylaurent

Issus des cartoguides Mont Lozère Pays des Sources en vente à l'office de tourisme. Prix : 5 €













Facile

Moyen

Sportif

Difficile

	Point de départ	Intitulé de la boucle	Distance / Durée	
Facile	La Bastide-Puylaurent	Travers de Cham Usclat n°31	6,3 km / 30 min	
	Villefort	Autour de Villefort n°34	3,8 km / 30 min	
	Le Bleygard	Sources du Lot n°18	12,2 km / 2h	
Moyen	Chasseradès	Autour de la voie ferrée n°28	17,1 km / 2h	
	Chasseradès	Sources de l'Allier n°29	16,9 km / 2h	
	Prévenchères	Tour du Causse n°37	14,8 km / 1h40	
Sportif	La Bastide-Puylaurent	Haut Allier n°32	18,5 km / 2h	
	Chasseradès	Crêtes du Goulet n°30	29,2 km / 3h	
	Prévenchères	Mont Daunis n°38	22,5 km / 2h15	
Difficile	La Bastide-Puylaurent	Moures et Sources de l'Allier n°33	33,5 km / 4h	



Circuits VTT autour de Lanuéjols

Issus du cartoguide Mont Lozère Pays des Sources, de la Montagne du Goulet aux Gorges du Bramont. Prix : 5 €



Facile

Moyen

Sportif

Point de départ	Intitulé de la boucle	Distance / Durée	
Lanuéjols	Le Causse n°24	11,8 km / 1h15	
Bagnols-les-bains	Oultet n°21	8,6 km / 1h	
Le Bleygard	Sources du Lot n°18	12,2 km / 2h	
Lanuéjols	Le Roc de la Gardette n° 25	17,5 km / 1h20	
Bagnols-les-bains	Col de la Loubière n°22	15,6 km / 2h	
Station du Mont-Lozère	Col de Finiels n°12	9,3 km / 1h30	
Lanuéjols	Causse de Masseguin n°26	20,1 km / 2h	
Bagnols-les-bains	Château du Tournel (GTMC) n°23	18,8 km / 1h40	
Station du Mont-Lozère	Du Finiels à l'étang de Barrandon n°16	37,7 km / 4h	

